

ГРАФИЧЕСКОЕ ОПИСАНИЕ

местоположения границ населенных пунктов, территориальных
зон, особо охраняемых природных территорий, зон с особыми
условиями использования территории

*Зона сельскохозяйственных угодий; зона, занятая объектами сельскохозяйственного назначения и
предназначенная для ведения сельского хозяйства, садоводства и огородничества, личного подсобного
хозяйства, развития объектов сельскохозяйственного назначения*

(наименование объекта, местоположение границ которого описано (далее - объект)

Раздел 1

Сведения об объекте		
№ п/п	Характеристики объекта	Описание характеристик
1	2	3
1	Местоположение объекта	Республика Мордовия, м.р-н Атюрьевский, с/п Стрельниковское
2	Площадь объекта ± величина погрешности определения площади ($P \pm \Delta P$)	—
	Иные характеристики объекта	<p>Вид объекта реестра границ: Территориальная зона</p> <p>Виды разрешенного использования земельных участков, расположенных в территориальной зоне:</p> <p>Основной вид разрешенного использования: Обеспечение сельскохозяйственного производства</p> <p>Вспомогательные виды: Коммунальное обслуживание, Служебные гаражи</p> <p>Предельные размеры участков: максимальный = 100 000,00 минимальный = 100,00</p> <p>Основной вид разрешенного использования: Животноводство</p> <p>Вспомогательные виды: Коммунальное обслуживание, Служебные гаражи</p> <p>Предельные размеры участков: максимальный = 100 000,00 минимальный = 100,00</p> <p>Основной вид разрешенного использования: Скотоводство</p> <p>Вспомогательные виды: Коммунальное обслуживание, Служебные гаражи</p> <p>Предельные размеры участков: максимальный = 100 000,00 минимальный = 500,00</p> <p>Основной вид разрешенного использования: Звероводство</p> <p>Вспомогательные виды: Коммунальное обслуживание, Служебные гаражи</p> <p>Предельные размеры участков: максимальный = 100 000,00 минимальный = 500,00</p> <p>Основной вид разрешенного использования: Птицеводство</p> <p>Вспомогательные виды: Коммунальное обслуживание, Служебные гаражи</p> <p>Предельные размеры участков: максимальный = 100 000,00 минимальный = 100,00</p> <p>Основной вид разрешенного использования: Свиноводство</p> <p>Вспомогательные виды: Коммунальное обслуживание, Служебные гаражи</p> <p>Предельные размеры участков: максимальный = 100 000,00 минимальный = 100,00</p> <p>Основной вид разрешенного использования: Пчеловодство</p> <p>Вспомогательные виды: Коммунальное обслуживание, Служебные гаражи</p> <p>Предельные размеры участков: максимальный = 100 000,00 минимальный = 100,00</p> <p>Основной вид разрешенного использования: Хранение и переработка сельскохозяйственной продукции</p> <p>Вспомогательные виды: Коммунальное обслуживание, Служебные гаражи</p> <p>Предельные размеры участков: максимальный = 100 000,00 минимальный = 100,00</p> <p>Основной вид разрешенного использования: Рыбоводство</p> <p>Вспомогательные виды: Коммунальное обслуживание, Служебные гаражи</p> <p>Предельные размеры участков: максимальный = 100 000,00</p>

ГРАФИЧЕСКОЕ ОПИСАНИЕ

**местоположения границ населенных пунктов, территориальных
зон, особо охраняемых природных территорий, зон с особыми
условиями использования территории**

*Зона сельскохозяйственных угодий; зона, занятая объектами сельскохозяйственного назначения и
предназначенная для ведения сельского хозяйства, садоводства и огородничества, личного подсобного
хозяйства, развития объектов сельскохозяйственного назначения*

(наименование объекта, местоположение границ которого описано (далее - объект))

Раздел 1

Сведения об объекте		
№ п/п	Характеристики объекта	Описание характеристик
1	2	3
3		<p>минимальный = 100,00</p> <p>Основной вид разрешенного использования: Научное обеспечение сельского хозяйства</p> <p>Вспомогательные виды: Коммунальное обслуживание, Служебные гаражи</p> <p>Предельные размеры участков: максимальный = 100 000,00 минимальный = 100,00</p> <p>Основной вид разрешенного использования: Питомники</p> <p>Вспомогательные виды: Коммунальное обслуживание, Служебные гаражи</p> <p>Предельные размеры участков: максимальный = 5 000,00 минимальный = 100,00</p> <p>Основной вид разрешенного использования: Сенокошение</p> <p>Вспомогательные виды: Коммунальное обслуживание, Служебные гаражи</p> <p>Предельные размеры участков: максимальный = 5 000,00 минимальный = 100,00</p> <p>Основной вид разрешенного использования: Сельскохозяйственное использование</p> <p>Вспомогательные виды: Коммунальное обслуживание, Служебные гаражи</p> <p>Предельные размеры участков: максимальный = 100 000,00 минимальный = 100,00</p> <p>Основной вид разрешенного использования: Растениеводство</p> <p>Вспомогательные виды: Коммунальное обслуживание, Служебные гаражи</p> <p>Предельные размеры участков: максимальный = 5 000,00 минимальный = 100,00</p> <p>Основной вид разрешенного использования: Выращивание зерновых и иных сельскохозяйственных культур</p> <p>Вспомогательные виды: Коммунальное обслуживание, Служебные гаражи</p> <p>Предельные размеры участков: максимальный = 100 000,00 минимальный = 100,00</p> <p>Основной вид разрешенного использования: Овощеводство</p> <p>Вспомогательные виды: Коммунальное обслуживание, Служебные гаражи</p> <p>Предельные размеры участков: максимальный = 10 000,00 минимальный = 100,00</p> <p>Основной вид разрешенного использования: Выращивание тонизирующих, лекарственных, цветочных культур</p> <p>Вспомогательные виды: Коммунальное обслуживание, Служебные гаражи</p> <p>Предельные размеры участков: максимальный = 10 000,00 минимальный = 100,00</p> <p>Основной вид разрешенного использования: Садоводство</p> <p>Вспомогательные виды: Коммунальное обслуживание, Служебные гаражи</p> <p>Предельные размеры участков: максимальный = 10 000,00 минимальный = 100,00</p> <p>Основной вид разрешенного использования: Обеспечение научной деятельности</p> <p>Вспомогательные виды: Коммунальное обслуживание, Служебные гаражи</p>

ГРАФИЧЕСКОЕ ОПИСАНИЕ

местоположения границ населенных пунктов, территориальных
зон, особо охраняемых природных территорий, зон с особыми
условиями использования территории

*Зона сельскохозяйственных угодий; зона, занятая объектами сельскохозяйственного назначения и
предназначенная для ведения сельского хозяйства, садоводства и огородничества, личного подсобного
хозяйства, развития объектов сельскохозяйственного назначения*

(наименование объекта, местоположение границ которого описано (далее - объект))

Раздел 1

Сведения об объекте		
№ п/п	Характеристики объекта	Описание характеристик
1	2	3
		гаражи Предельные размеры участков: максимальный = 100 000,00 минимальный = 400,00 Условно разрешенный вид разрешенного использования: Ветеринарное обслуживание Вспомогательные виды: Коммунальное обслуживание, Служебные гаражи Предельные размеры участков: максимальный = 20 000,00 минимальный = 100,00 Условно разрешенный вид разрешенного использования: Отдых (рекреация) Вспомогательные виды: Коммунальное обслуживание, Служебные гаражи Предельные размеры участков: максимальный = 100 000,00 минимальный = 1 000,00

Раздел 2

Сведения о местоположении границ объекта

1. Система координат МСК-13, зона 1

2. Сведения о характерных точках границ объекта

Обозначение характерных точек границ	Координаты, м		Метод определения координат характерной точки	Средняя квадратическая погрешность положения характерной точки (Mt), м	Описание обозначения точки на местности (при наличии)
	X	Y			
1	2	3	4	5	6
1	419 590,96	1 167 467,01	Картометрический метод	1,00	—
2	419 887,72	1 167 433,15	Картометрический метод	1,00	—
3	419 856,29	1 167 205,43	Картометрический метод	1,00	—
4	419 785,15	1 167 177,80	Картометрический метод	1,00	—
5	419 720,33	1 167 223,89	Картометрический метод	1,00	—
6	419 559,16	1 167 241,56	Картометрический метод	1,00	—
7	419 583,29	1 167 449,67	Картометрический метод	1,00	—
1	419 590,96	1 167 467,01	Картометрический метод	1,00	—

3. Сведения о характерных точках части (частей) границы объекта

1	2	3	4	5	6
—	—	—	—	—	—

Раздел 3

Сведения о местоположении измененных (уточненных) границ объекта

1. Система координат МСК-13, зона 1

2. Сведения о характерных точках границ объекта




Обозначение характерных точек границы	Существующие координаты, м		Измененные (уточненные) координаты, м		Метод определения координат характерной точки	Средняя квадратическая погрешность положения характерной точки (Mt), м	Описание обозначения точки на местности (при наличии)
	X	Y	X	Y			
1	2	3	4	5	6	7	8
—	—	—	—	—	—	—	—
3. Сведения о характерных точках части (частей) границы объекта							
1	2	3	4	5	6	7	8
—	—	—	—	—	—	—	—

Раздел 4
План границ объекта



Масштаб 1:5 000

Используемые условные знаки и обозначения:

-  - вновь образованная часть границы, сведения о которой достаточны для определения ее местоположения
-  - характерная точка границы
-  - существующая часть границы, имеющиеся в ЕГРН сведения о которой достаточны для определения ее местоположения

Подпись _____ Дата « ____ » _____ 20 ____ г.

Место для отиска печати (при наличии) лица, составившего описание местоположения границ объекта

ТЕКСТОВОЕ ОПИСАНИЕ

местоположения границ населенных пунктов, территориальных зон

Прохождение границы		Описание прохождения границы
от точки	до точки	
1	2	3
—	—	—